



„ES IST DIE MISCHUNG AUS WEITE, FREIHEIT, TRAUMHAFTER NATUR UND WASSERERLEBNIS.“  
Urlauber Lars Hoffmann



sieh's-mal-anders.de

Wer diese einzigartige Naturwelt der Holsteinischen Schweiz als Wassersportler anvisiert, befindet sich nach wenigen Augenblicken Fahrt inmitten zahlreicher Gewässer, wunderschöner Naturer und kleiner Inseln, die es locker mit den schwedischen Landschaften im Norden aufnehmen.  
Das Flüssen Schwentine und mehr als 150 Seen locken. Ganze 55 km hält der Schwentine-Wasserwanderweg durch die gesamte Holsteinische Schweiz von Eutin bis nach Kiel bereit.  
Übrigens: Vom Wasser aus ändert sich die Perspektive - ein besonderer Tipp sind daher geführte Kanu-Touren. Wie wäre es z.B. mit einer „Stadtführung mit dem Kanu“? Bei einer Tagestour „wirft man einfach den Alltag über Bord“.

150 SEEN UND 55 KM WASSERWANDERWEG.



PADDELN  
wie in Schweden.  
✂ NUR ≡  
ohne weite Anreise.

ZWISCHEN WEITE, WILDHEIT UND KANU-STADTFÜHRUNGEN.



**Holsteinische Schweiz.**  
naturschön

## INSIDER-TIPPS

- Zahlreiche Bademöglichkeiten und -strände mit ausgezeichnete Wasserqualität machen die romantische Seenlandschaft zum reinen Vergnügen.
- Auch Segler und Windsurfer kommen in abwechslungsreichen Revieren ganz auf ihre Kosten. Und in weiten Teilen des Großen Plöner Sees darf man sogar in die Tiefe tauchen.



www.eutin.dlr.de

DLRG DIENSTLEISTUNGSZENTRUM

www.segelschuleploen.de

SEGELSCHULE PLÖN

www.sup-malente.de

SUP ADVENTURES MALENTE

Kurse & Verleih:

Mit dem SUP-Board gehts stehend auf wasserseitige Entdeckungsreise. Die Schwentine verbindet gleich mehrere Seen miteinander, so lassen sich spontane Touren paddeln.

AUF DEM SUP ÜBER SCHWENTINE UND SEEN.

## LITERATURHINWEIS

WASSERSPORTKARTE  
HOLSTEINISCHE SCHWEIZ

Preis: 8,90 €, ISBN 978-3-931099-13-8  
Erhältlich in den Tourist-Infos



• Gut zu wissen •

- Auf den Seen herrscht bei Wind und ungünstiger Windrichtung hoher Wellengang. Im Zweifel in Ufernähe bleiben. Ziehen Sie zu Ihrer eigenen Sicherheit immer eine Schwimmweste an.
- Die Naturpark Holsteinische Schweiz Touren-App ist kostenlos im Google Play Store & iOS App Store erhältlich.

### Tourist Info Großer Plöner See

Bahnhofstraße 5  
24306 Plön  
Tel. 04522 50950  
touristinfo@ploen.de

### Tourist-Info Eutin

Markt 19  
23701 Eutin  
Tel. 04521 70970  
info@eutin-tourismus.de

### Tourist Info Malente

Bahnhofstraße 3  
23714 Malente  
Tel. 04523 9842730  
info@tourismus-malente.de

### Tourist-Info Bosau

Bischof-Vicelin-Damm 11  
23715 Bosau  
Tel. 04527 97044  
info@luftkurort-bosau.de

Ausführlichere Infos unter [www.holsteinischeschweiz.de/kanu](http://www.holsteinischeschweiz.de/kanu)

**Herausgeber:** Tourismuszentrale Holsteinische Schweiz

**Stand:** Januar 2020

**Bildnachweise:** David Herzig, Dan Petermann Heimplanet / O. Franke

**Layout & Design:** zastrowjacobsen.de



ⓘ Natürlich können Sie auch in komfortablen Hotels, Pensionen, Ferienwohnungen oder -häusern mit dem Kanu anlanden. Fragen Sie in den Tourist Infos (siehe Rückseite).

## HOTELS & MEHR

- 📍 Jugendherberge Plön 04522 2576 📞 0431 731488
- 📍 Jugendherberge Malente 04523 1723

## JUGENDHERBERGEN

**Es empfiehlt sich**, insbesondere in den Sommerferienzeiten, auch Campingplätze und Jugendherbergen vor der Anreise zu reservieren.



- 📍 Zeltlager Adlerhorst, Plön (nur für Gruppen, Voranmeldung) 04523 2534 [www.zeltlager-adlerhorst.de](http://www.zeltlager-adlerhorst.de)
- 📍 Camp Lanke See 04342 81513 [www.camp-lanke-see.de](http://www.camp-lanke-see.de)
- 📍 Campingplatz Seeblick, Dersau 04526 1211 [www.camping-dersau.de](http://www.camping-dersau.de)
- 📍 Naturcamping Kirchsee, Pretz 04342 309549 [www.kanuzentrum-ploen.de](http://www.kanuzentrum-ploen.de)
- 📍 www.augstelde.de 04522 8128
- 📍 Bösdorf 04522 8347 [www.camp-ruheleben.de](http://www.camp-ruheleben.de)
- 📍 Campingpark Augstelde, Plön/Bösdorf
- 📍 Campingpark Gut Ruheleben, Plön/Bösdorf
- 📍 www.camping-bosau.de 04522 9490
- 📍 www.camping-bosau.de 04522 2769
- 📍 Naturcamping Spitzenort, Plön
- 📍 www.camping-bad-malente.de 04521 5281
- 📍 www.nc-prinzenholz.de 04521 5281
- 📍 Prinzenholz, Eutin
- 📍 Schwentine, Malente
- 📍 Camping an der Schwentine, Malente

## CAMPINGPLÄTZE

Für Zwischenstopps bei mehrtägigen Kanu-Touren einfach mit dem Zelt im Gepäck anlanden:

## UNTERKÜNFTLE

## FÜR UNSERE UMWELT, ZU IHRER SICHERHEIT

- Bitte nutzen Sie die ausgewiesenen Ein- bzw. Aussetzstellen und Rastplätze und schlagen Sie Ihre Zelte nur auf den offiziellen Campingplätzen auf.
- Naturschutzgebiete (siehe Karte) dürfen nicht befahren, die Inseln dort nicht betreten werden. Bitte halten Sie einen Abstand von 50-70 m ein.
- Vermeiden Sie das Durchpaddeln der Brut- und Rastplätze in Flachwasserzonen mit Schilf und Seerosen.
- Umfahren Sie auch Ansammlungen von Wasservögeln großräumig und vermeiden Sie Lautstärke.
- Lassen Sie keinen Müll zurück.
- Respektieren Sie private Ufergrundstücke und landen dort keinesfalls an.
- Vermeiden Sie Störungen der Berufsfischer und ihrer Geräte.

**Wenn Sie Anregungen oder Fragen zur Beschilderung haben, wenden Sie sich gerne an das Info-Zentrum des Naturparks Holsteinische Schweiz e.V. 📞 04522 749380**

## GEFÜHRTE KANUTOUREN

### MIT DEM KANU DURCH DIE STADT

Abendliche Kanutour einmal um das Plöner Stadtzentrum und durch fünf Seen.

- 📍 Plön
- 📞 Anmeldung und Infos über Tourist-Info Großer Plöner See 04522 50950

### SOMMERABEND IM KANU

Zusammen mit einem Guide geht's in Canadiern über den Kellersee der untergehenden Sonne entgegen.

- 📍 Eutin
- 📞 Anmeldung und Infos über Boote Keusen 04521 4201

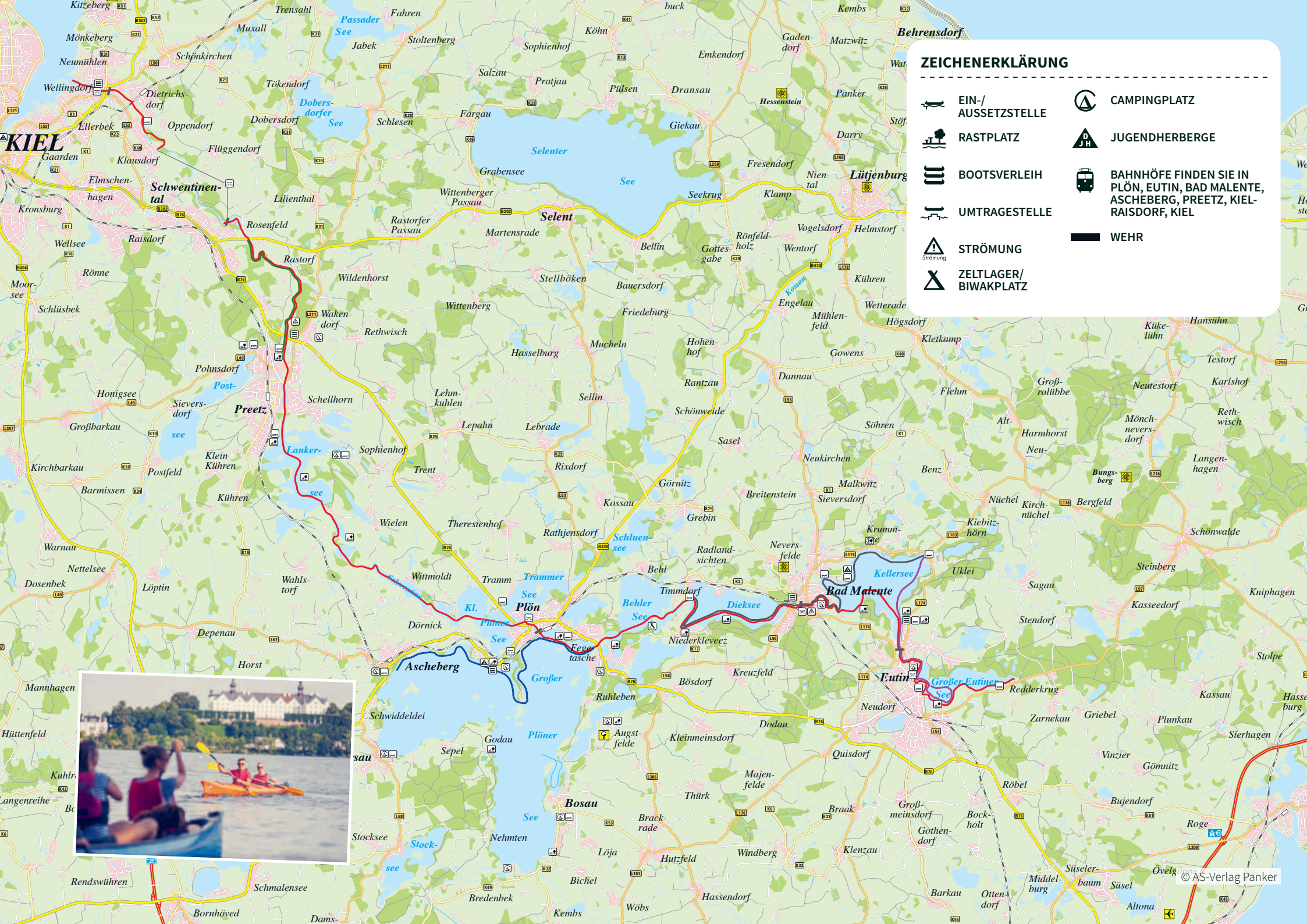
### Abendliche Kanutour

- 📍 Malente
- 📞 Anmeldung und Infos über Tourist Info Malente 04523 9842730

### Weitere geführte Kanutouren gibt's hier:

- 📍 Segelschule und Kanuvermietung Plön, Ascheberger Str. 6, Plön
- 📞 04522 41111 📞 mit Rückholservice 📞 [www.kanuvermietungploen.de](http://www.kanuvermietungploen.de)





### ZEICHENERKLÄRUNG

-  EIN-/AUSSETZSTELLE
-  RASTPLATZ
-  BOOTSVERLEIH
-  UMTRAGESTELLE
-  STRÖMUNG
-  ZELTLAGER/BIWAKPLATZ
-  CAMPINGPLATZ
-  JUGENDHERBERGE
-  BAHNHÖFE FINDEN SIE IN PLÖN, EUTIN, BAD MALENTE, ASCHEBERG, PREETZ, KIEL-RAISDORF, KIEL
-  WEHR



## ROUTENVORSCHLÄGE

- **SCHWENTINE-WASSERWANDERWEG** 55 km

Das ganze Idyll der Schwentine, vom Redderkrug am Großen Eutiner See bis zur Kieler Förde. Legen Sie Zwischenstopps ein in Eutin und Plön und genießen Sie die Spezialitäten der Region. Weiter geht es von der Schusterstadt Preetz durch das reizvolle Schwentinetal über die Oppendorfer Mühle mit Kaffeepause nach Kiel-Dietrichsdorf (Schwentinetalfahrt Preetz-Kiel, Länge: 15 km).
- **EUTIN-RUNDFAHRTEN** 3-5 km


















5 km (nördl. Fissauer Mühle), 3 km (südl. Fissauer Mühle) Paddeln in der Ruhe des Großen Eutiner Sees und des Kellerses, je nach Windrichtung – mit Abstechern in Eutins historische Innenstadt – oder zur Besichtigung des Schlosses mit Picknick im Schlossgarten.
- **KULINARIA MALENTE** 13 km

Die Tour beginnt in Sielbeck und führt am nördlichen Ufer des Kellerses entlang bis nach Bad Malente-Gremsmühlen. Nach der Überquerung des Dieksees endet die Fahrt in Timmdorf. Legen Sie Zwischenstopps ein, um die kulinarischen Besonderheiten (z. B. frischen Fisch, Räucherschinken) direkt beim Erzeuger oder in einem der Restaurants an der Strecke zu probieren.
- **FISCHER-TOUR GROSSER PLÖNER SEE** 12 km

Naturerlebnis entlang der Schwentine kombiniert mit kulinarischen Genüssen. Start am Infozentrum Ölmühle, vorbei an der Plöner Stadtbucht bis zur Fischerei am Gut Ascheberg. Legen Sie einen Zwischenstopp beim Restaurant Seepinz ein und besichtigen Sie das Schlossgebiet oder die hübsche Altstadt von Plön. Fortsetzung der Tour bis/ab Dersau und Sepel.
- **ROSENSEETOUR PREETZ** 9 km

Beim Durchqueren der besonders urwüchsigen Abschnitte der Schwentine zwischen Preetz und Raisdorf erlebt man die einzigartige Flora und Fauna hautnah. Man kann Eisvögel, Seeadler und andere Wasservögel beobachten. Die Route führt auch vorbei am Kloster Preetz und Gut Rastorf, einer herrlichen Gutsanlage aus dem 13. Jahrhundert.

## KANUMIETSTATIONEN

-  Kanucenter Malente by Bottervogel, Hindenburgallee 1, Malente  
 04523 403605  
 [www.bottervogel-outdoor.de](http://www.bottervogel-outdoor.de)
-  Segelschule und Kanuvermietung Plön, Ascheberger Str. 6, Plön  
 04522 4111  
 mit Rückholservice  
 [www.kanuvermietungploen.de](http://www.kanuvermietungploen.de)
-  Boote Keusen, Sielbecker Landstraße 17, Eutin  
 04521 4201  
 mit Rückholservice  
 [www.boote-keusen.de](http://www.boote-keusen.de)
-  djo – Jugendfreizeitstätte Bosau e.V., Stadtbeker Str. 118, Bosau  
 04527 220  
 [www.djo-bosau.de](http://www.djo-bosau.de)
-  Kanucenter Preetz-Plön  
 04342 309549  
 [www.kanucenter-ploen.de](http://www.kanucenter-ploen.de)

## Tipps

**Kommen Sie gut hin und zurück.** Nutzen Sie den Rückholservice einiger Kanumietstationen.



## Naturquartier

### ANLEGEN UND MITTEN IN DER NATUR ÜBERNACHTEN

Für alle, die mehrtägige Paddel-Touren planen: Einfach mit dem Zelt im Gepäck an einem der Naturcampingplätze anlanden und umgeben von schönster Natur aufwachen.



## UMTRAGESTELLEN IN

### FLIESSRICHTUNG

- KM 1,1**

Eutin - Fissau, rechts ca. 100 m umtragen.
- KM 7,6**

Malente über eine Rollenbahn übersetzen, (nur Boote bis 1,00 m Breite).
- KM 14,3**

Plön Ölmühle, über eine Rollenbahn ca. 50 m bequem übersetzen.
- KM 16,7**

Plön Innenstadt, Restaurant Seepinz, über Rollanlage ca. 10 m in die Stadtschwentine Richtung Schwanensee umtragen.



### ODER KM 18,3

Plön Spitzenort, von der Rohrdommelbucht durch die neue Sohlgleite und den 2,50 m breiten Borstenpass in den Oberen Mühlensee übersetzen.

### KM 41,0

Raisdorf, Stauwehr Rosensee links, ca. 2 km durch den naturgeschützten Schwentinepark bis zur Oppendorfer Mühle umtragen. Bootswagen erforderlich.

### KM 49,3

Kiel Wellingdorf, Stauwehr links, Bootsgasse ca. 10 m in die Fördeschwentine umtragen.

